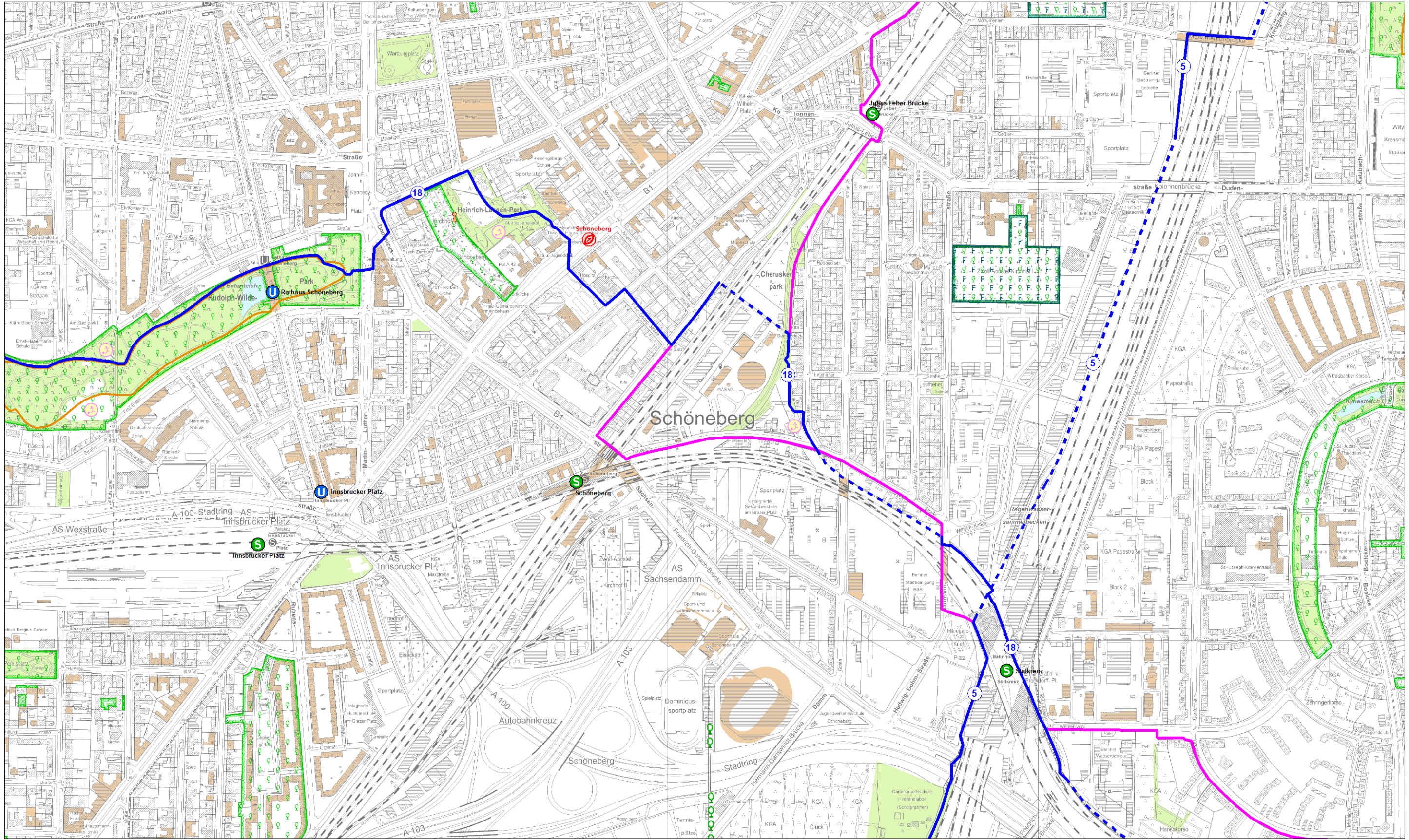
























20 Grüne Hauptwege - Wanderkarte



## Darstellungsthemen

	Grün- und Freiflächen
	Besondere Grünanlage <b>Tierpark</b>
	Wald
	Gewässer
	Baudenkmal
	Gartendenkmal
	Besonderer Friedhof
	Natura 2000 (FFH und SPA)
	Naturdenkmal (ND)
	Geschützter Landschaftsbestandteil (GLB)
	Landschaftsschutzgebiet (LSG)
	Naturschutzgebiet (NSG)
	Denkmal (Statue)
 <b>Teufelssee</b>	Waldschule
	Besonderer Spielplatz
	Spielplatz der "Grünen Schulhöfe"
	Laufstrecke
 <b>Müggelberg</b> 115 m	Natürliche Erhebung
	Künstliche Erhebung
	Historische Allee
 <b>Lübars</b>	Historischer Dorfkern
	Badestelle

## 20 grüne Hauptwege

 <b>15</b>	Idealwegenetz (gemäß Landschaftsprogramm 1994)
	Lücken im Idealwegenetz (zurzeit nicht begehbar) (Ergebnis Abstimmungen 2006-2008)
	Vorschlag für temporären Umweg (Ergebnis Abstimmungen 2006-2008)
 <b>1</b>	Spreeweg / Berliner Urstromtal
 <b>2</b>	Spandauer Weg
 <b>3</b>	Heiligenseer Weg
 <b>4</b>	Lübarser Weg
 <b>5</b>	Nord-Süd-Weg
 <b>6</b>	Lindenberger Korridor
 <b>7</b>	Honower Weg
 <b>8</b>	Kaulsdorfer Weg
 <b>9</b>	Dahnemweg
 <b>10</b>	Britz-Buckower-Weg
 <b>11</b>	Wannseeweg
 <b>12</b>	Havelseenweg
 <b>13</b>	Barnimer Dorferweg
 <b>14</b>	Wuhletalweg
 <b>15</b>	Teltower Dorferweg
 <b>16</b>	Humboldt-Spur
 <b>17</b>	Teltowkanalweg
 <b>18</b>	Innerer Parking
 <b>19</b>	Tiergartenring
 <b>20</b>	Bullengrabenweg